

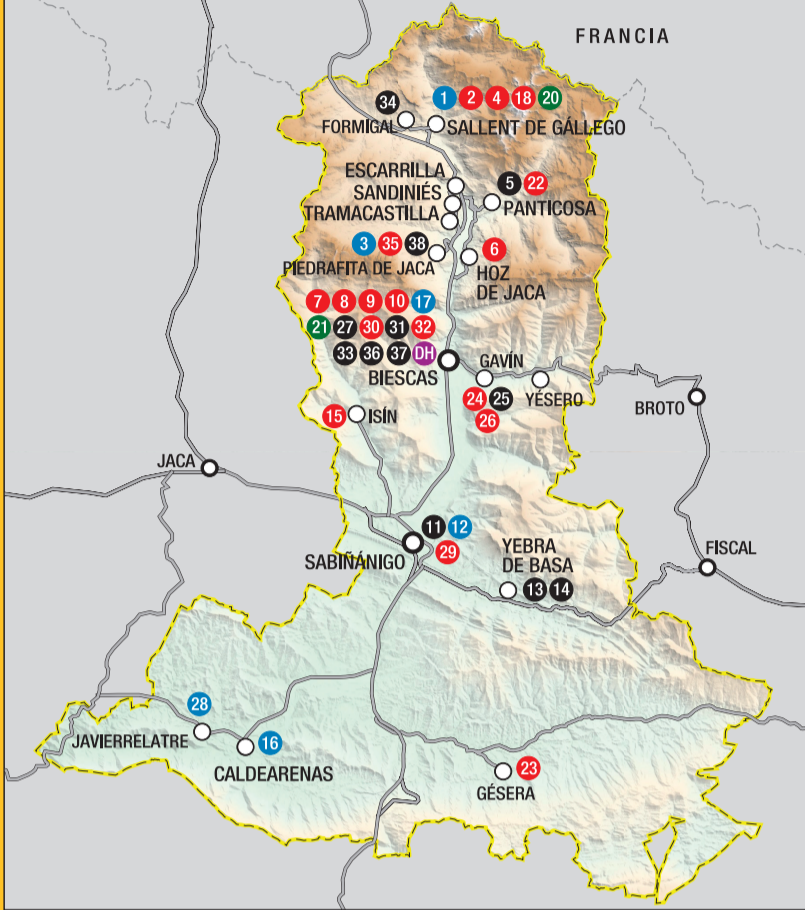


Espacio BTT Pirineos Alto Gállego

www.bttpirineosaltogallego.com



Espacio BTT Alto Gállego • 38 RUTAS



Ruta	Salida	KM	Duración	Desnivel
1 La Sarra	Sallent de Gállego	9,5	1.20 h	235 m
2 Los Fondos	Sallent de Gállego	18,2	2.30 h	485 m
3 La Partacua	Piedrafita de Jaca	26	2.30 h	595 m
4 Vuelta al Pacino	Sallent de Gállego	30,3	4 h	925 m
5 El Verde	Panticosa	22,9	5 h	1.130 m
6 Ibón de los Asnos	Hoz de Jaca	20,9	3.30 h	1.010 m
7 Yésero	Biescas	23,3	2.40 h	565 m
8 Castillo de Escuer	Biescas	23,5	5 h	750 m
9 Santa Elena	Biescas	12,9	1.50 h	415 m
10 Lárrede	Biescas	28,7	3.30 h	500 m
11 Guarguera	Sabiñanigo	60	8 h	1.380 m
12 Puente las Pilas	Sabiñanigo	15,5	1.55 h	170 m
13 Yebra	Yebra de Basa	54,3	6 h	1.685 m
14 Oturia Enduro	Yebra de Basa	34,9	5 h	1.256 m
15 Isín	Isín	11,8	1.30 h	475 m
16 Caldearenas	Caldearenas	17,3	1.50 h	170 m
17 Oliván	Biescas	16,6	2 h	135 m
18 Ibónciecho	Sallent de Gállego	23,1	4 h	1.065 m
20 Sallent-Lanuzza	Sallent de Gállego	7,2	1 h	90 m
21 Vuelta a los Oroses	Biescas	13,7	2 h	30 m
22 Las Magas	Panticosa	12,6	3 h	500 m
23 Gésera	Gésera	18,7	2.40 h	595 m
24 Arrieras	Gavín	18,8	3h	811 m
25 Serrato Cuchiecho	Gavín	26,4	5h	1.540 m
26 Valle de San Bartolomé	Gavín	21,4	4.20 h	1.060 m
27 Erata	Biescas	33,3	4.30 h	1.250 m
28 Javierrelatre	Javierrelatre	25,3	3 h	530 m
29 La Ralla de Rapún	Sabiñanigo	22,6	3 h	465 m
30 Vuelta a Susín	Biescas	27,8	4 h	826 m
31 Valle de Asieso	Biescas	21,2	4.30 h	940 m
32 Siaras en un pis pas	Biescas	15,3	2 h	670 m
33 Dolmen de Santa Elena	Biescas	25,1	3.45 h	1.016 m
34 Super Enduro Valle de Tena	Formigal	34,1	6.30 h	990 m
35 Ibón de Piedrafita	Piedrafita de Jaca	15,4	2 h	640 m
36 Sobremonte Vieja Escuela	Biescas	23,8	2.55 h	1.070 m
37 Barranco del Puerto de Biescas	Biescas	29,1	3.10 h	1.002 m
38 Ibones de Partacua	Piedrafita de Jaca	33	5.15 h	1.120 m
DH1 DH ARÁS	Yosa de Sobremonte	2	Descenso	350 m

RUTA 3 La Partacua

42.695187°N 0.326414°W **GPS**



RUTA 4 Vuelta al Pacino

42.774994°N 0.327760°W **GPS**



RUTA 5 El Verde

42.721912°N 0.281228°W **GPS**



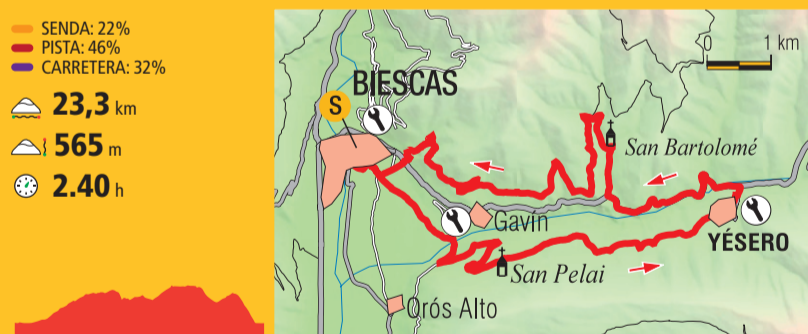
RUTA 6 Ibón de los Asnos

42.689938°N 0.305620°W **GPS**



RUTA 7 Yésero

42.627326°N 0.321653°W **GPS**



RUTA 8 Castillo de Escuer

42.627326°N 0.321653°W **GPS**



RUTA 9 Santa Elena

42.627326°N 0.321653°W **GPS**



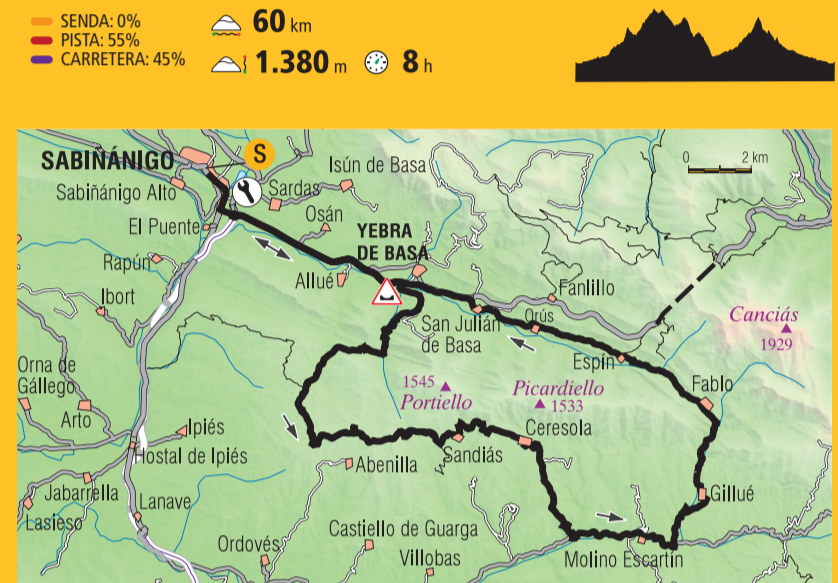
RUTA 10 Lárrede

42.627326°N 0.321653°W **GPS**



RUTA 11 Guarguera

42.506703°N 0.357693°W **GPS**



RUTA 12 Puente las Pilas

42.506703°N 0.357693°W **GPS**



RUTA 13 Yebra

42.485980°N 0.283048°W **GPS**



RUTA 14 Oturia Enduro

42.485980°N 0.283048°W **GPS**



RUTA 15 Isín

42.588900°N 0.404961°W **GPS**



S Salida Estación de autoreparación de BTT Vado

ruta 16 Caldearenas 42.398057°N 0.499750°W

SENDA: 10%
PISTA: 54%
CARRETERA: 36%

17,3 km
170 m
1.50 h

ruta 25 Serrato Cuchiecho 42.620439°N 0.297369°W

SENDA: 55%
PISTA: 45%
CARRETERA: 0%

26,4 km
1.540 m
5 h

ruta 33 Dolmen Santa Elena 42.627326°N 0.321653°W

SENDA: 38%
PISTA: 44%
CARRETERA: 18%

25,1 km
1.016 m
3.45 h

ruta 17 Oliván 42.627326°N 0.321653°W

SENDA: 12%
PISTA: 62%
CARRETERA: 26%

16,6 km
135 m
2 h

ruta 26 Valle de San Bartolomé 42.620439°N 0.297369°W

SENDA: 47%
PISTA: 55%
CARRETERA: 0%

21,4 km
1.060 m
4.20 h

ruta 34 Super Enduro Valle de Tena 42.779072°N 0.355987°W

SENDA: 66%
PISTA: 23%
CARRETERA: 11%

34,1 km
990 m
6.30 h

ruta 18 Ibonciecho 42.774994°N 0.327760°W

SENDA: 22%
PISTA: 62%
CARRETERA: 24%

23,1 km
1.065 m
4 h

ruta 27 Erata 42.627326°N 0.321653°W

SENDA: 27%
PISTA: 55%
CARRETERA: 18%

33,3 km
1.250 m
4.30 h

ruta 35 Ibon de Piedrafita 42.695187°N 0.326414°W

SENDA: 42%
PISTA: 39%
CARRETERA: 19%

15,4 km
640 m
2 h

ruta 20 Sallent-Lanuza 42.774994°N 0.327760°W

SENDA: 0%
PISTA: 0%
CARRETERA: 100%

7,2 km
90 m
1 h

ruta 28 Javierrelatre 42.406659°N 0.536359°W

SENDA: 0%
PISTA: 79%
CARRETERA: 21%

25,3 km
530 m
3 h

ruta 36 Sobremonte Vieja Escuela 42.627326°N 0.321653°W

SENDA: 30%
PISTA: 51%
CARRETERA: 19%

23,8 km
1.070 m
2.55 h

ruta 21 Vuelta a los Oroses 42.627326°N 0.321653°W

SENDA: 11%
PISTA: 63%
CARRETERA: 26%

13,7 km
30 m
2 h

ruta 29 La Ralla de Rapún 42.506703°N 0.357693°W

SENDA: 41%
PISTA: 43%
CARRETERA: 16%

22,6 km
465 m
3 h

ruta 37 Barranco del Puerto de Biescas 42.627326°N 0.321653°W

SENDA: 26%
PISTA: 54%
CARRETERA: 20%

29,1 km
1.002 m
3.10 h

ruta 22 Las Magas 42.721912°N 0.281228°W

SENDA: 22%
PISTA: 20%
CARRETERA: 58%

12,6 km
500 m
3 h

ruta 30 Vuelta a Susín 42.627326°N 0.321653°W

SENDA: 21%
PISTA: 43%
CARRETERA: 25%

27,8 km
826 m
4 h

ruta 38 Ibones de Partacua 42.695187°N 0.326414°W

SENDA: 35%
PISTA: 54%
CARRETERA: 11%

33 km
1.120 m
5.15 h

ruta 23 Gésera 42.379453°N 0.292861°W

SENDA: 42%
PISTA: 58%
CARRETERA: 0%

18,7 km
595 m
2.40 h

ruta 31 Valle de Asieso 42.627326°N 0.321653°W

SENDA: 53%
PISTA: 39%
CARRETERA: 8%

21,2 km
940 m
4.30 h

ruta DH1 DH Arás 42.695187°N 0.326414°W

SENDA: 100%
PISTA: 0%
CARRETERA: 0%

2 km
350 m
Descenso

ruta 24 Arrieras 42.620439°N 0.297369°W

SENDA: 51%
PISTA: 49%
CARRETERA: 0%

18,8 km
811 m
3 h

ruta 32 Siaras en un pis pas 42.627326°N 0.321653°W

SENDA: 21%
PISTA: 54%
CARRETERA: 25%

15,3 km
670 m
2 h

ruta 32 Siaras en un pis pas 42.627326°N 0.321653°W

SENDA: 21%
PISTA: 54%
CARRETERA: 25%

15,3 km
670 m
2 h